

# La Géographie en Licence à Sorbonne-Université JPO 2026

Vincent MORINIAUX,  
Directeur-adjoint chargé des études



# Organisation de la matinée

12h15 - 12h45 Présentation générale  
Grand Amphithéâtre

10h - 17h Permanence salle 211 et 211bis

**Moodle « UFR »  
institutionnel**  
*Accès public*



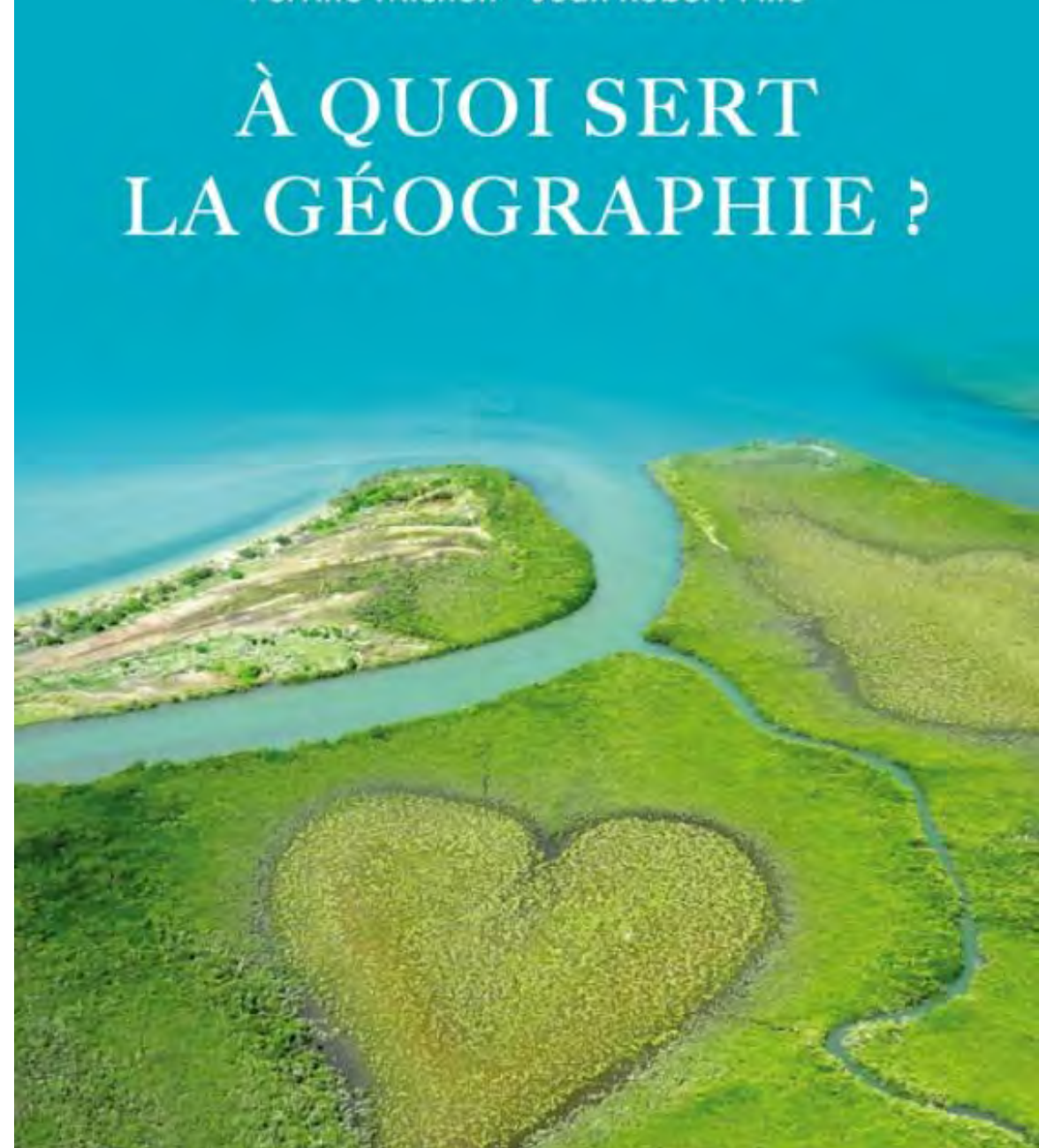
<https://moodle-lettres-25.sorbonne-universite.fr/mod/folder/view.php?id=3098>

La géographie, une discipline qui réconcilie les littéraires et les scientifiques...

### Le géographe

- est un scientifique apprécié pour ses qualités scientifiques et techniques, sa rigueur et sa précision;
- est sensible aux problématiques environnementales, humaines, et sociales;
- analyse et modélise des situations complexes et propose des solutions en matière d'aménagement, de gestion, et de développement;
- travaille dans le secteur public ou privé, comme analyste, consultant, manager ou chef de projet.

# À QUOI SERT LA GÉOGRAPHIE ?



## ... et offre de multiples débouchés

- Métiers liés à la protection de l'environnement
- Chargé de mission en aménagement, urbanisme.
- Secteur des transports et de la logistique
- Sociétés privées d'audit et d'ingénierie, administrations publiques, centres publics de recherche.
- Cartographie et études spatiales (géomatique, SIG...)
- Métiers du tourisme
- Journalisme
- Professeur des écoles ou collège et lycée
- Enseignant-chercheur à l'université



# Le campus de Clignancourt



# L'offre de formation à l'UFR de Géographie et Aménagement

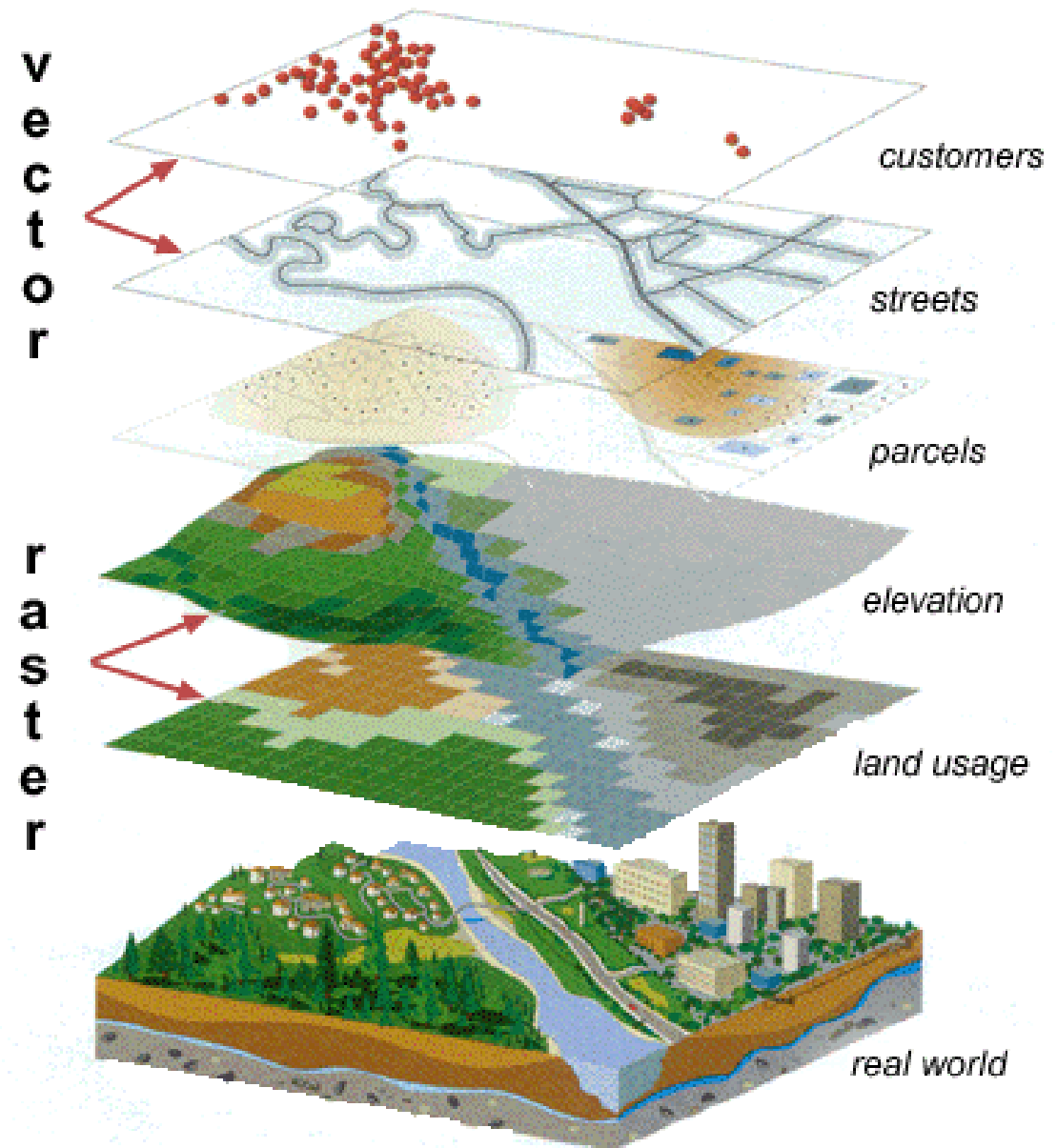
## 4 parcours en L1

- Licence de Géographie et Aménagement
- Bilicence Géographie-Archéologie (GA), sur dossier
- Bilicence Géographie-Histoire (GH), sur dossier
- Bilicence Géographie et Etudes nordiques, sur dossier

## 6<sup>e</sup> parcours à partir de la L3

- Licence professionnelle « Urbanisme, Environnement et Géomatique » (partenariat Sorbonne Université/CFA Dorian). Formation en alternance, sur dossier

A savoir : dans le parcours classique, la spécialisation intervient en L3 dans le cadre de cours à options, qui ouvrent sur les masters de Sorbonne-Université



# Rapport public Parcoursup session 2025

Sorbonne université - Licence - Géographie et aménagement

# PARCOURSUP (septembre 2025)

## Les données de la formation

Les tableaux suivants permettent de suivre l'évolution du nombre de candidats, par formation et par groupe, depuis ceux qui confirment le vœu jusqu'à ceux qui acceptent la proposition correspondante. Ces tableaux sont déclinés selon plusieurs éléments.

Les données de la formation correspondent aux données de la phase principale, calculées au 10 juillet 2025.

Elles ne prennent pas en compte les données de la phase de gestion des démissions.

## Sorbonne université - Licence - Géographie et aménagement (9311)

### Rappel des taux appliqués pour cette formation

Taux minimum de candidats boursiers fixé par le recteur : 10%

Taux maximum de candidats non résidents fixé par le recteur : 10%

Formation d'affectation	Jury	Groupe	Sexe	Nombre de candidats qui ont confirmé le vœu	Nombre de candidats classés (parmi ceux qui ont confirmé le vœu)	Nombre de candidats en position de recevoir une proposition d'admission (parmi ceux qui ont confirmé le vœu)	Candidats ayant accepté la proposition	
							Nombre	Pourcentage
Sorbonne université - Licence - Géographie et aménagement (9311)	Jury par défaut	Tous les candidats	Féminin	430	425	358	77	48,1 %
			Masculin	483	475	385	83	51,9 %
			<b>Total</b>	<b>913</b>	<b>900</b>	<b>743</b>	<b>160</b>	<b>100 %</b>

Formation d'affectation	Jury	Groupe	Type de bac	Mention au bac	Nombre de candidats qui ont confirmé le vœu	Nombre de candidats classés (parmi ceux qui ont confirmé le vœu)	Nombre de candidats en position de recevoir une proposition d'admission (parmi ceux qui ont confirmé le vœu)	Candidats ayant accepté la proposition	
								Nombre	Pourcentage
Sorbonne université - Licence - Géographie et aménagement (9311)	Jury par défaut	Tous les candidats	Baccalauréat Général	Échec au bac	15	15	15	0	0 %
				Sans mention	262	262	241	87	56,1 %
				AB	272	272	255	51	32,9 %
				B	165	165	158	14	9 %
				TB	58	58	52	3	1,9 %
				TBF	7	7	7	0	0 %
				<b>Total</b>	<b>779</b>	<b>779</b>	<b>728</b>	<b>155</b>	<b>100 %</b>
			Baccalauréat Technologique	Sans mention	40	40	6	3	100 %
				AB	15	15	0	0	0 %
				B	3	3	0	0	0 %
				<b>Total</b>	<b>58</b>	<b>58</b>	<b>6</b>	<b>3</b>	<b>100 %</b>
			Baccalauréat Professionnel	Sans mention	11	11	4	0	
				AB	9	9	0	0	
				B	5	5	0	0	
				TB	1	1	0	0	
				<b>Total</b>	<b>26</b>	<b>26</b>	<b>4</b>	<b>0</b>	
			Diplômes étrangers équivalents au bac	Sans mention	19	14	2	1	50 %
				AB	11	10	2	0	0 %
				B	11	6	0	0	0 %
				TB	6	4	0	0	0 %
				TBF	2	2	1	1	50 %
				<b>Total</b>	<b>49</b>	<b>36</b>	<b>5</b>	<b>2</b>	<b>100 %</b>
			Autres diplômes de niveau bac	Sans mention	1	1	0	0	
				<b>Total</b>	<b>1</b>	<b>1</b>	<b>0</b>	<b>0</b>	

## Suivi des candidats par type de baccalauréat

Zoom sur  
la page  
précédente

Formation d'affectation	Jury	Groupe	Type de bac	Mention au bac	Nombre de candidats qui ont confirmé le vœu	Nombre de candidats classés (parmi ceux qui ont confirmé le vœu)	Nombre de candidats en position de recevoir une proposition d'admission (parmi ceux qui ont confirmé le vœu)	Candidats ayant accepté la proposition	
								Nombre	Pourcentage
Sorbonne université - Licence - Géographie et aménagement (9311)	Jury par défaut	Tous les candidats	Baccalauréat Général	Échec au bac	15	15	15	0	0 %
				Sans mention	262	262	241	87	56,1 %
				AB	272	272	255	51	32,9 %
				B	165	165	158	14	9 %
				TB	58	58	52	3	1,9 %
				TBF	7	7	7	0	0 %
				<b>Total</b>	<b>779</b>	<b>779</b>	<b>728</b>	<b>155</b>	<b>100 %</b>
			Baccalauréat Technologique	Sans mention	40	40	6	3	100 %
				AB	15	15	0	0	0 %
				B	3	3	0	0	0 %
				<b>Total</b>	<b>58</b>	<b>58</b>	<b>6</b>	<b>3</b>	<b>100 %</b>
			Baccalauréat Professionnel	Sans mention	11	11	4	0	

## Suivi des candidats par profil

Formation d'affectation	Jury	Groupe	Profil	Nombre de candidats qui ont confirmé le vœu	Nombre de candidats classés (parmi ceux qui ont confirmé le vœu)	Nombre de candidats en position de recevoir une proposition d'admission (parmi ceux qui ont confirmé le vœu)	Candidats ayant accepté la proposition	
							Nombre	Pourcentage
Sorbonne université - Licence - Géographie et aménagement (9311)	Jury par défaut	Tous les candidats	En terminale	593	593	557	110	68,8 %
			En réorientation	191	182	133	31	19,4 %
			Non scolarisés	101	101	53	19	11,9 %
			Scolarité étrangère	18	14	0	0	0 %
			Autres	10	10	0	0	0 %
			<b>Total</b>	<b>913</b>	<b>900</b>	<b>743</b>	<b>160</b>	<b>100 %</b>

## Suivi des candidats par choix d'enseignements de spécialité en série générale et technologique, ou par spécialité en série professionnelle

Les données de ces tableaux ont été calculées en prenant en compte tous les candidats qui ont suivi une scolarité française en terminale générale, technologique ou professionnelle depuis l'année scolaire 2020-2021.

Formation d'affectation	Jury	Type de bac	EDS 1 & EDS 2 / Spécialité	Nombre de candidats qui ont confirmé le vœu	Nombre de candidats classés (parmi ceux qui ont confirmé le vœu)	Nombre de candidats en position de recevoir une proposition d'admission (parmi ceux qui ont confirmé le vœu)	Nombre de candidats qui ont accepté la proposition
Sorbonne université - Licence - Géographie et aménagement (9311)	Jury par défaut	Baccalauréat Général	Sciences Economiques et Sociales Spécialité & Histoire-Géographie, Géopolitique et Sciences politiques	240	240	237	53
			Mathématiques Spécialité & Physique-Chimie Spécialité	80	80	78	12
			Mathématiques Spécialité & Histoire-Géographie, Géopolitique et Sciences politiques	57	57	57	10

Formation d'affectation	Jury	Type de bac	EDS 1 & EDS 2 / Spécialité	Nombre de candidats qui ont confirmé le vœu	Nombre de candidats classés (parmi ceux qui ont confirmé le vœu)	Nombre de candidats en position de recevoir une proposition d'admission (parmi ceux qui ont confirmé le vœu)	Nombre de candidats qui ont accepté la proposition
			Histoire- Géographie, Géopolitique et Sciences politiques & Langues, littératures et cultures étrangères et régionales	50	50	50	9
			Mathématiques Spécialité & Sciences Economiques et Sociales Spécialité	42	42	40	9
			Histoire- Géographie, Géopolitique et Sciences politiques & Humanités, Littérature et Philosophie	41	41	41	10

Formation d'affectation	Jury	Type de bac	EDS 1 & EDS 2 / Spécialité	Nombre de candidats qui ont confirmé le vœu	Nombre de candidats classés (parmi ceux qui ont confirmé le vœu)	Nombre de candidats en position de recevoir une proposition d'admission (parmi ceux qui ont confirmé le vœu)	Nombre de candidats qui ont accepté la proposition
			Sciences de la vie et de la Terre Spécialité & Histoire-Géographie, Géopolitique et Sciences politiques	32	32	32	4
			Sciences Economiques et Sociales Spécialité & Langues, littératures et cultures étrangères et régionales	31	31	31	12
			Autres doublettes	143	143	133	26
		Baccalauréat Technologique	À noter : Les données ne sont pas statistiquement significatives. Elles ne sont pas affichées.				
		Baccalauréat Professionnel	À noter : Les données ne sont pas statistiquement significatives. Elles ne sont pas affichées.				

À noter : Les doublettes d'enseignements de spécialité, relatives à la série générale ou technologique, ou les spécialités de la série professionnelle affichées sont présentées dans l'ordre décroissant de représentativité (calculée sur la base des candidats qui ont confirmé le vœu).

# Taux de réussite

Taux d'abandon en L1	36 %
Taux d'étudiants ayant validé leur L1 avec accès en L2	49,5 %
Taux d'étudiants ayant validé leur L2 avec accès en L3	68,4 %
Taux d'étudiants ayant validé leur Licence	70,5 %

## Equivalences pour les étudiants venant de CPGE

### Rappels

- Les universités et les commissions pédagogiques des UFR sont libres de leur politique en matière d'équivalence des diplômes.
- Une équivalence de diplôme n'est pas un diplôme mais l'autorisation à s'inscrire dans la formation de niveau supérieur dans l'université qui la délivre.



### Règles appliquées

#### 1<sup>ère</sup> et 2<sup>e</sup> année de licence

L'équivalence de 60 ECTS (1<sup>ère</sup> année de licence) et 120 ECTS (2<sup>e</sup> année de licence) est accordée sur demande si et seulement si :

- l'élève de CPGE est bien inscrit en cumulatif à Sorbonne-Université dans le niveau demandé pour l'année en cours au moment de la demande
- le lycée dans lequel l'élève de CPGE a bien signé une convention de partenariat avec Sorbonne-Université
- le conseil de classe a bien attribué le nombre d'ECTS requis (60 ou 120 ECTS) à l'élève.

**Cas particulier** : dans le cas où un étudiant a obtenu une équivalence en L1 ou L2 dans une autre université française et que sa situation personnelle justifie un changement de lieu ou de parcours, la commission peut décider d'accorder l'équivalence alors que l'élève était inscrit en cumulatif dans un autre établissement.

#### 3<sup>e</sup> année de licence

L'équivalence de 180 ECTS (3<sup>e</sup> année de licence) est accordée sur demande si et seulement si :

- l'élève de CPGE est bien inscrit en cumulatif à Sorbonne-Université en L3 pour l'année en cours au moment de la demande
- le lycée dans lequel l'élève de CPGE a bien signé une convention de partenariat avec Sorbonne-Université
- l'élève a été sous-admissible ou admissible au concours de l'ENS Ulm ou Lyon (lors de sa première et/ou deuxième khâgne)
- l'élève est retenu pour un parcours de master de Sorbonne-Université (aucune équivalence pour une poursuite d'études dans un autre établissement)

### Conseil :

Sachant que les étudiants admis à l'ENS Lyon après avoir redoublé leur khâgne n'entrent pas directement en M1 mais doivent s'inscrire en L3 à l'Université de Lyon, et compte tenu du fait que les études en classes préparatoires ne comportent aucun enseignement technique (statistiques, DAO, CAO, SIG, télédétection etc.), la commission de l'UFR de Géographie et Aménagement conseille aux étudiants ayant redoublé leur 2<sup>e</sup> année de CPGE de faire une L3 afin de recevoir une formation complète en géographie avant d'entrer en master.

La licence de géographie se compose de 6 semestres sur 3 ans (L1, L2, L3), soit un total de 1500 heures d'enseignements.

Les enseignements se répartissent en UE (unités d'enseignement) qui comportent un ou plusieurs EC (éléments constitutifs)

A chaque EC est affecté un nombre d'ECTS (crédits européens). Chaque semestre de licence « vaut » 30 ECTS, une licence complète 180 ECTS.

### Licence 1 - Semestre 1

<b>Enseignements disciplinaires</b>		<b>8 ects</b>
L1GEEENV	Géographie de l'environnement	
L1GEOPE	Géographie de la population	
<b>Enseignements complémentaires</b>		<b>8 ects</b>
L1GEAIMG	Approche intégrée d'un milieu géographique	
L1GEGSSH	La géographie dans les sciences humaines et sociales	
<b>Méthodes et outils</b>		<b>8 ects</b>
L1GEANDO	Analyse de documents géographiques (carte topographique) S1	
L1GEMTUN	Methodologie du travail universitaire (l'écrit et l'oral)	
SK1PIXC@	PIX_ Formation aux compétences numériques	
<b>Langue vivante</b>		<b>3 ects</b>
L1GELVIG	LV pour géographes S1	1 choix
1LKGELAN	Langue dans une autre UFR	sur 2
<b>Enseignement d'ouverture</b>		<b>3 ects</b>
1LKGEDEC	Découverte dans une autre UFR	

### Licence 1 - Semestre 2

<b>Enseignements disciplinaires</b>		<b>8 ects</b>
L2GECLIM	Les climats : mécanismes et enjeux	
L2GEGURB	Géographie urbaine	
<b>Enseignements complémentaires</b>		<b>8 ects</b>
L2GEREPT	Les formes du relief terrestre dans le paysage	
L2GEECOT	Economie et territoires	
<b>Méthodes et outils</b>		<b>8 ects</b>
L2GEANDG	Analyse de documents géographiques S2	
L2GESECA	Sémiologie et cartographie	
SK2PIXC@	PIX_ Formation aux compétences numériques	
<b>Langue vivante</b>		<b>3 ects</b>
1LKGELAN	Langue dans une autre UFR	
<b>Enseignement d'ouverture</b>		<b>3 ects</b>
2LKGEDEC	Découverte dans une autre UFR	

## Licence 2 - Semestre 3

Enseignements disciplinaires		9 ects
L3GEMORP	Géomorphologie dynamique	
L3GEHISP	Géographie historique et politique	
L3GEAMTI	Introduction à l'aménagement du territoire	
Enseignements complémentaires		9 ects
L3GEHYFL	Hydrologie fluviale	
L3GENOGA	Nourrir le monde, géographie agricole	
L3GERGTM	Régions, territoires, mondialisation	
Méthodes et outils		6 ects
L3GEECAD	CAO - DAO	
L3GEADGG	Analyse de données géographiques	
Langue vivante		3 ects
3LKGELAN	Langue Parcours Géographie	
Enseignement d'ouverture		3 ects
3LKGEDec	Découverte parcours géographie	

## Licence 2 - Semestre 4

Enseignements disciplinaires		10 ects
L4GEGIOG	Biogéographie	
L4GEACSG	Analyse culturelle et sociale en géographie	
L4GEMIGS	Migrations et sociétés	
L4GETRAN	La transition environnementale : questions et enjeux	
Enseignements complémentaires		8 ects
L4GEGGEO	Géopolitique et géostratégie du monde contemporain	3 choix sur 4
L4GETOLO	Géographie du tourisme et des loisirs	
L4GECLRI	Climatologie régionale et changements climatiques	
L4GEMOBA	Mobilités et aménagement	
Méthodes et outils		6 ects
L4GEOMAG	Géomatique territoriale	
L4GETELE	Télédétection	
Langue vivante		3 ects
4LKGELAN	Langue Parcours Géographie	
Enseignement d'ouverture		3 ects
4LKGEDec	Découverte parcours géographie	

## Licence 3 - Semestre 5

Enseignements disciplinaires 1		8 ects
L5GERISQ	Risques et sociétés	2 choix sur 3
L5GEEPGRH	Epistémologie et histoire de la géographie	
L5GEURBN	Urbanisme	
Enseignements disciplinaires 2		8 ects
L5GEGEAC	Géo-archéologie	2 choix sur 4
L5GEMOYE	Géographie du Moyen-Orient	
L5GEFRAN	Géographie de la France	
L5GEMOBT	Transports, réseaux et territoires	
Méthodes et outils		6 ects
L5GEABIM	Analyse bivariées et multivariées	2 choix sur 3
L5GEENQE	Techniques d'enquêtes quantitatives	
L5GEOUQU	Outils qualitatifs en géographie	
Compétences transversales		3 ects
L5GEPROJ	Projet professionnel	
Enseignements complémentaires		3 ects
L5GEDYEQ	Dynamiques environnementales quaternaires	1 choix sur 3
L5GEDOMI	Géographie de la domination	
L5GEATUR	Atelier d'urbanisme	
Enseignement d'ouverture		2 ects
5LKGEDDEC	Découverte parcours géographie	
L5GECPE	Rattrapage CAO et SIG pour CPGE	

## Licence 3 - Semestre 6

Enseignements disciplinaires 1		8 ects
L6GEPAVI	Paysages vivants en transition	2 choix sur 3
L6GECTLO	Cultures et territoires, du local au mondial	
L6GEAMTE	Aménager les territoires en Europe	
Enseignements disciplinaires 2		8 ects
L6GEDYZU	Dynamiques et gestion des zones humides	2 choix sur 4
L6GERURE	Ruptures et recompositions géopolitiques du monde	
L6GEDRMP	Dynamiques rurales et mutations paysagères	
L6GETRPA	Territoires et Patrimoine	
Méthodes et outils		7 ects
L6GECSIG	Construction et utilisation des SIG	
L6GEITER	Initiation au diagnostic de terrain	
L6GETELE	Téledétection et changements environnementaux	
Enseignements complémentaires		4 ects
L6GEPANA	Patrimoine naturel	1 choix sur 5
L6GEALIM	Géographie de l'alimentation	
L6GEHUME	Humanitaire, développement et mondes non européens	
L6GEIDUR	Initiation au droit de l'urbanisme	
L6GEENPR	Préparation aux métiers de l'enseignement secondaire	
Enseignement d'ouverture		3 ects
6LKGEDDEC	Découverte parcours géographie	

# Double Licence Géographie et Etudes nordiques

## Double Licence 1 - Semestre 1

Géographie		15 ects
L1GEENVE	Géographie de l'environnement	
L1GEAIMG	Approche intégrée d'un milieu géographique	
L1GEGSSH	La géographie dans les sciences humaines et sociales	
L1GEANDO	Analyse de documents géographiques (carte topographique) S1	
Etudes nordiques		8 ects
Langue de spécialité	Initiation au Danois / Islandais / Norvégien / Suédois	1 choix sur 4
Grammaire	Grammaire Danoise / Islandaise / Norvégienne / Suédoise	1 choix sur 4
Phonologie	Phonologie Danoise / Islandaise / Norvégienne / Suédoise	1 choix sur 4
Civilisations, Géographies, Cultures, Arts et Littératures		7 ects
	Introduction à la littérature nordique	
	Art et culture des Europes du Nord	
	Civilisation moderne et contemporaine	
	Géographie et environnement	

## Double Licence 1 - Semestre 2

Géographie		15 ects
L2GECLIM	Les climats : mécanismes et enjeux	
L2GEGURB	Géographie urbaine	
L2GEREPT	Les formes du relief terrestre dans le paysage	
L2GESECA	Sémiologie et cartographie	
Etudes nordiques		8 ects
Langue de spécialité	Initiation au Danois / Islandais / Norvégien / Suédois	1 choix sur 4
Grammaire	Grammaire Danoise / Islandaise / Norvégienne / Suédoise	1 choix sur 4
Phonologie	Phonologie Danoise / Islandaise / Norvégienne / Suédoise	1 choix sur 4
Civilisations, Géographies, Cultures, Arts et Littératures		7 ects
	Introduction à la littérature nordique	
	Art et culture des Europes du Nord	
	Civilisation moderne et contemporaine	
	Géographie et environnement	

**Double Licence 2 - Semestre 3**

Géographie		15 ects
L3GEMORP	Géomorphologie dynamique	
L3GEAMTI	Introduction à l'aménagement du territoire	
L3GENOGA	Nourrir le monde, géographie agricole	
L3GEADGG	Analyse de données géographiques	
Approfondissement Langues nordiques		8 ects
Langue de spécialité	Approfondissement Danois / Islandais / Norvégien / Suédois	1 choix sur 4
Civilisations, Géographies, Cultures, Arts et Littératures		7 ects
	Littérature nordique	
	Spectacle et mise en scène nordique	
	Runes et inscriptions runiques	
	Géographie et géopolitique	
	Civilisation médiévale	

**Double Licence 2 - Semestre 4**

Géographie		15 ects
L3GEMORP	Géomorphologie dynamique	
L3GEAMTI	Introduction à l'aménagement du territoire	
L3GENOGA	Nourrir le monde, géographie agricole	
L3GEADGG	Analyse de données géographiques	
Approfondissement Langues nordiques		8 ects
Langue de spécialité	Approfondissement Danois / Islandais / Norvégien / Suédois	1 choix sur 4
Civilisations, Géographies, Cultures, Arts et Littératures		7 ects
	Littérature nordique	
	Spectacle et mise en scène nordique	
	Runes et inscriptions runiques	
	Géographie et géopolitique	
	Civilisation médiévale	

**Double Licence 3 - Semestre 5**

Géographie		15 ects
L5GERISQ	Risques et sociétés	
L5GEGEAC	Géo-archéologie	
L5GEOUQU	Outils qualitatifs en géographie	
L5GEDYEQ	Dynamiques environnementales quaternaires	
	Stage (en alternative : PPP)	
Approfondissement Langues nordiques		8 ects
Langue de spécialité	Approfondissement Danois / Islandais / Norvégien / Suédois	1 choix sur 4
Civilisations, Géographies, Cultures, Arts et Littératures		7 ects
	Littérature nordique	
	Initiation aux humanités numériques	
	Cinéma et nouveaux médias	
	Civilisation moderne et contemporaine	
	Transition environnementale	

**Double Licence 3 - Semestre 6**

Géographie		15 ects
L6GEBIOE	Paysages vivants en transition	
L6GEAMTE	Aménager les territoires en Europe	
L6GERURE	Ruptures et recompositions géopolitiques du monde	
L6GEPANA	Patrimoine naturel	
L6GEALIM	Géographie de l'alimentation	
Approfondissement Langues nordiques		8 ects
Langue de spécialité	Approfondissement Danois / Islandais / Norvégien / Suédois	1 choix sur 4
Civilisations, Géographies, Cultures, Arts et Littératures		7 ects
	Littérature nordique	
	Initiation aux humanités numériques	
	Cinéma et nouveaux médias	
	Civilisation moderne et contemporaine	
	Transition environnementale	

# Double Licence Géographie et Histoire

Double Licence 1 - Semestre 1	
<b>Fondamentaux en Géographie</b>	<b>8 ects</b>
L1GEENVE	Géographie de l'environnement
L1GEPOPE	Géographie de la population
L1GEANDO	Analyse de documents géographiques (carte topographique) S1
<b>Approfondissement en Géographie</b>	<b>7 ects</b>
L1GEGSSH	Géographie dans les sciences humaines et sociales
L1GEAIMG	Approche intégrée d'un milieu géographique
<b>Disciplinaires en Histoire</b>	<b>15 ects</b>
	Histoire Ancienne 1 sur 3
	Histoire Médiévale 1 sur 3
	Histoire Moderne 1 sur 3

Double Licence 2 - Semestre 3	
<b>Fondamentaux en Géographie</b>	<b>8 ects</b>
L3GEMORP	Géomorphologie dynamique
L3GEHISP	Géographie historique et politique
<b>Approfondissement en Géographie</b>	<b>7 ects</b>
L3GERGTM	Régions, territoires, mondialisation
L3GEAMTI	Introduction à l'aménagement du territoire
L3GEMORP	Géomorphologie dynamique
L3GENOGA	Nourrir le monde, géographie agricole
<b>Disciplinaires en Histoire</b>	<b>15 ects</b>
	Histoire Médiévale 1 sur 3
	Histoire Moderne 1 sur 3
	Histoire Contemporaine 1 sur 4

Double Licence 3 - Semestre 5	
<b>Fondamentaux en Géographie</b>	<b>8 ects</b>
L5GERISQ	Risques et sociétés
L5GEEPGH	Epistémologie et histoire de la géographie
L5GEFRAN	Géographie de la France
<b>Approfondissement en Géographie</b>	<b>7 ects</b>
L5GEGEAC	Géo-archéologie
L5GEMOYE	Géographie du Moyen-Orient
L5GEMOBT	Transports, réseaux et territoires
<b>Disciplinaires en Histoire</b>	<b>15 ects</b>
	Histoire Ancienne 1 sur 7
	Histoire Médiévale 1 sur 6
	Histoire Moderne 1 sur 10
	Histoire Contemporaine 1 sur 11

Double Licence 1 - Semestre 2	
<b>Fondamentaux en Géographie</b>	<b>8 ects</b>
L2GECLIM	Les climats : mécanismes et enjeux
L2GEGURB	Géographie urbaine
<b>Approfondissement en Géographie</b>	<b>7 ects</b>
L2GEECOT	Economie et territoires
L2GESECA	Sémiologie et cartographie
<b>Disciplinaires en Histoire</b>	<b>15 ects</b>
	Histoire Ancienne 1 sur 3
	Histoire Médiévale 1 sur 3
	Histoire Moderne 1 sur 3

Double Licence 2 - Semestre 4	
<b>Fondamentaux en Géographie</b>	<b>8 ects</b>
L4GETRAN	La transition environnementale : questions et enjeux
L4GEACSG	Analyse culturelle et sociale en géographie
<b>Approfondissement en Géographie</b>	<b>7 ects</b>
L4GEMIGS	Migrations et sociétés
L4GEGGEO	Géopolitique et géostratégie du monde contemporain
L4GETOLO	Géographie du tourisme et des loisirs
<b>Disciplinaires en Histoire</b>	<b>15 ects</b>
	Histoire Médiévale 1 sur 3
	Histoire Moderne 1 sur 3
	Histoire Contemporaine 1 sur 4

Double Licence 3 - Semestre 6	
<b>Fondamentaux en Géographie</b>	<b>8 ects</b>
L6GECTLO	Cultures et territoires, du local au mondial
L6GETRPA	Territoires et Patrimoine
L6GEAMTE	Aménager les territoires en Europe
<b>Approfondissement en Géographie</b>	<b>7 ects</b>
L6GEDYZU	Dynamiques et gestion des zones humides
L6GERURE	Ruptures et recompositions géopolitiques du monde
<b>Disciplinaires en Histoire</b>	<b>15 ects</b>
	Histoire Ancienne 1 sur 7
	Histoire Médiévale 1 sur 6
	Histoire Moderne 1 sur 10
	Histoire Contemporaine 1 sur 11

# Bi-Licence Archéologie et Géographie

Bi-Licence 1 - Semestre 1	
<b>Enseignements disciplinaires en Archéologie</b>	
L1AA1FSP	Histoire générale des arts 1
<b>Enseignements disciplinaires en Géographie</b>	
L1GEENVE	Géographie de l'environnement
L1GEAIMG	Approche intégrée d'un milieu géographique
<b>Enseignements complémentaires en Archéologie</b>	
L1AAVOAR	Vocabulaire et techniques de l'archéologie
<b>Enseignements complémentaires en Géographie</b>	
L1GEPOPE	Géographie de la population
L1GEGSSH	La géographie dans les sciences humaines et sociales
<b>Enseignements méthodologiques</b>	
L1AAMETD	Méthodologie des exercices disciplinaires
L1GEANDO	Analyse de documents géographiques (carte topographique) S1
<b>Enseignements d'ouverture</b>	
	Langues (diverses, anglais spécialisé archéologie)
	Découverte

Bi-Licence 1 - Semestre 2	
<b>Enseignements disciplinaires en Archéologie</b>	
L2AA1FSP	Histoire générale des arts 2
<b>Enseignements disciplinaires en Géographie</b>	
L2GECLIM	Les climats : mécanismes et enjeux
L2GEREPT	Les formes du relief terrestre dans le paysage
<b>Enseignements complémentaires en Archéologie</b>	
L2AAVOAR	Vocabulaire et techniques de l'archéologie
<b>Enseignements complémentaires en Géographie</b>	
L2GEGURB	Géographie urbaine
L2GEECOT	Economie et territoires
<b>Enseignements méthodologiques</b>	
L2AAGCTA	La construction du temps en archéologie
L2GESECA	Sémiologie et cartographie
<b>Enseignements d'ouverture</b>	
	Langues (diverses, anglais spécialisé archéologie)
	Découverte

### Bi-Licence 2 - Semestre 3

Enseignements disciplinaires en Archéologie		6 ects
L3AA02PG	Art grec	1 sur 2
L3AA03PG	Art romain et gallo-romain	
L3AA03PG	Art romain et gallo-romain	1 sur 2
L3AA06PG	Art médiéval 1	
Enseignements disciplinaires en Géographie		3 ects
L3GEMORP	Géomorphologie dynamique	
Enseignements complémentaires en Archéologie		3 ects
L3AA14PG	Proche-Orient et monde phénico-punique	1 sur 4
L3AA12PG	Egyptologie	
L3AA15PG	Inde	
L3AA13PG	Monde islamique	
Enseignements complémentaires en Géographie		3 ects
L3GEHYFL	Hydrologie fluviale	1 sur 4
L3GENOGA	Nourrir le monde, géographie agricole	
L3GERGTM	Régions, territoire, mondialisation	
L3GEAMTI	Introduction à l'aménagement du territoire	
Enseignements professionnalisants et méthodologiques		9 ects
L3AASTOB	Stage individuel 1	
L3AAPJTI	Projet tutoré interdisciplinaire 1	
L3GEECAD	CAO - DAO	
L3GEADGG	Analyse de données géographiques	
Enseignements d'ouverture		6 ects
	Langues (diverses, anglais spécialisé archéologie)	
	Découverte	

### Bi-Licence 2 - Semestre 4

Enseignements disciplinaires en Archéologie		3 ects
L4AAGECP	Espaces, cultures et peuplements	
Enseignements disciplinaires en Géographie		6 ects
L4GEGIOG	Biogéographie	
L4GETRAN	La transition environnementale : questions et enjeux	
Enseignements complémentaires en Archéologie		3 ects
L4AA32PG	Mondes celtiques	1 sur 4
L4AA05PG	Antiquité tardive	
L4AA16PG	Extrême-Orient	
L4AA17PG	Amérique préhispanique	
Enseignements complémentaires en Géographie		3 ects
L4GEMIGS	Migrations et sociétés	1 sur 3
L4GEGGEO	Géopolitique et géostratégie du monde contemporain	
L4GETOLO	Géographie du tourisme et des loisirs	
Enseignements professionnalisants et méthodologiques		9 ects
L4AA50PG	Initiation aux techniques et méthodes de l'archéologie	
L4AAPJTI	Projet tutoré interdisciplinaire 2	
L4GEOMAG	Géomatique territoriale	
L4GETELE	Téledétection	
Enseignements d'ouverture		6 ects
	Langues (diverses, anglais spécialisé archéologie)	
	Découverte	

### Bi-Licence 2 - Semestre 3

<b>Enseignements disciplinaires en Archéologie</b>		<b>6 ects</b>
L5AAPTR1	Pratiques du terrain 1 : le chantier de A à Z	
L5AATER1	Archéologie de terrain 1	
<b>Enseignements disciplinaires en Géographie</b>		<b>6 ects</b>
L5GEGEAC	Géo-archéologie	
L5GEDYEQ	Dynamiques environnementales quaternaires	
<b>Enseignements complémentaires en Archéologie</b>		<b>3 ects</b>
L5AA14AR	Proche-Orient et monde phénico-punique	1 sur x
L5AA30AR	Archéologie gallo-romaine	
L5AA31AR	Archéologie romaine	
L5AA18AR	Archéologie du récent	
L5AA16AR	Extrême-Orient	
L5AA17AR	Amérique préhispanique	
+ Cours au choix parmi ceux ouverts dans les fondamentaux d'Histoire de l'art		
<b>Enseignements complémentaires en Géographie</b>		<b>3 ects</b>
L5GERISQ	Risques et sociétés	1 sur 3
L5GEURBN	Urbanisme	
L5GEMOYE	Géographie du Moyen-Orient	
<b>Enseignements professionnalisants</b>		<b>4 ects</b>
L5AASTOB	Stage individuel 2	
L5AAPJTI	Projet professionnel	
<b>Enseignements méthodologiques</b>		<b>6 ects</b>
L5AANUM1	Outils numériques 1	
L5AA54AR	Matières, matériaux et techniques: les archéomatériaux	
L5AA56AR	Archéologie numérique 1	
L5GEABIM	Analyses bivariées et multivariées	
<b>Enseignements d'ouverture</b>		<b>2 ects</b>
L5AAM1AN	Anglais spécialisé archéologie et histoire de l'art	
L5AA60PG	Sanskrit	
L5AA61PG	Epigraphie égyptienne	
L5AA62PG	Epigraphie arabe	
L5AA66PG	AFFRODIT	
+ Cours au choix parmi ceux ouverts aux non-spécialistes au sein de l'UFR d'Histoire		

### Bi-Licence 2 - Semestre 3

<b>Enseignements disciplinaires en Archéologie</b>		<b>6 ects</b>
L6AA52AR	Epistémologie : histoire et théories de l'archéologie	
L6AATER2	Archéologie de terrain 2	
<b>Enseignements disciplinaires en Géographie</b>		<b>6 ects</b>
L6GEPAVI	Paysages vivants en transition	
L6GETRPA	Territoires et Patrimoine	
<b>Enseignements complémentaires en Archéologie</b>		<b>3 ects</b>
L6AA12AR	Egyptologie	1 sur x
L6AA02AR	Grèce antique	
L6AA32AR	Mondes celtiques	
L6AA06AR	Archéologie médiévale	
L6AA15AR	Inde	
L6AA13AR	Mondes islamiques	
L6AA05AR	Antiquité tardive	
+ Cours au choix parmi ceux ouverts dans les fondamentaux d'Histoire de l'art		
<b>Enseignements complémentaires en Géographie</b>		<b>3 ects</b>
L6GEDYZU	Dynamiques et gestion des zones humides	1 sur 2
L6GEDRMP	Dynamiques rurales et mutations paysagères	
<b>Enseignements professionnalisants</b>		<b>3 ects</b>
L6GEITER	Initiation au diagnostic de terrain	
<b>Enseignements méthodologiques</b>		<b>6 ects</b>
L6AANUM2	Outils numériques 2	
L6AA60AR	Archéométrie : méthodes de datation et de caractérisation	
L6AA56AR	Archéologie numérique 2	
L6GECSIG	Construction et utilisation des SIG	
<b>Enseignements d'ouverture</b>		<b>3 ects</b>
L6AAM1AN	Anglais spécialisé archéologie et histoire de l'art	
L6AA64PG	Epigraphie phénico-punique	
L5AA61PG	Epigraphie égyptienne	
L6AA65PG	Chinois	
L6AA66PG	AFFRODIT	
+ Cours au choix parmi ceux ouverts aux non-spécialistes au sein de l'UFR d'Histoire		

# **Licence professionnelle**

## **« Urbanisme, Environnement et Géomatique »**

### **(partenariat Sorbonne Université/CFA Dorian)**

#### **Formation en alternance**

#### **Présentation**

La licence professionnelle UEG (Urbanisme, Environnement et Géomatique) proposée à la Faculté des Lettres de Sorbonne Université en partenariat avec le Lycée/CFA Dorian répond aux évolutions de notre société et aux besoins d'un secteur professionnel qui connaît le plein emploi, à la recherche de personnel qualifié capable de développer les nouvelles activités du numérique (réalité virtuelle, Building Information Modeling) et de l'aménagement opérationnel et durable.

Elle forme des techniciens experts et polyvalents en géomatique et aménagement durable, occupant des postes d'assistants ingénieurs dans des cabinets de géomètres, urbanisme, sociétés de topographie, entreprises du secteur BTP, entreprises publiques, collectivités territoriales.

La formation se déroule en alternance par le biais de contrats d'apprentissage ou de professionnalisation, en partenariat avec le lycée/CFA Dorian et son département Géomètres. Chaque promotion compte 20 étudiantes et étudiants. Les cours ont lieu sur le site du Lycée/CFA Dorian (11ème arrondissement) et à l'Institut de Géographie (5ème arrondissement).

#### **Objectifs et compétences visées**

Ces assistants ingénieurs, très recherchés, sont des spécialistes du traitement de l'information géographique, des nouvelles technologies de la topographie en 3D, ayant une vision transversale et opérationnelle de l'aménagement durable du territoire et de la propriété foncière, capables de gérer des dossiers en autonomie et diriger une équipe. Ils savent communiquer, y compris en anglais, et sont capables d'assurer la veille juridique et technique.

Ils sont en mesure de favoriser la mise en oeuvre des nouveaux outils numériques dans les entreprises au service de la modélisation 3D et des bases de données du BIM (Building Information Modeling).

#### **Condition d'accès**

Être titulaire du bac + 2 ou 120 crédits ECTS. Elle peut donc être accessible sous condition après une L2 Géographie. Cette formation d'urbanisme opérationnel nécessite des compétences outils sur l'acquisition et le traitement de données et l'infographie.

Les étudiants susceptibles d'être intéressés par cette formation professionnelle doivent prendre contact au plus tard en fin de premier semestre de la 2ème année de licence pour préparer le projet de candidature.



Le campus d'Abu-Dhabi : 2 à 4 places par an en L2 et/ou L3

Dossier à déposer en avril pour l'année suivante.

Responsable du département de géographie à SUAD : Stéphane DESRUELLES  
[stephane.desruelles@sorbonne.ae](mailto:stephane.desruelles@sorbonne.ae)



- Dossier à déposer **avant les congés de décembre de l'année précédente** (affectations fin janvier)

✓ Départ en L2, L3 et M1 (pas en L1)

- Responsable à contacter : Madame Sylvaine Boulanger

[sylvaine.boulanger@sorbonne-universite.fr](mailto:sylvaine.boulanger@sorbonne-universite.fr)>

# La direction de l'UFR

**Directeur: Monsieur le Pr. Denis MERCIER**

[denis.mercier@sorbonne-universite.fr](mailto:denis.mercier@sorbonne-universite.fr)

**Directrice-adjointe : Madame la Pr. Catherine FOURNET-GUÉRIN**

[catherine.fournet-guerin@sorbonne-universite.fr](mailto:catherine.fournet-guerin@sorbonne-universite.fr)

**Directeur-adjoint chargé des études : Monsieur Vincent MORINIAUX**

[vincent.moriniaux@sorbonne-universite.fr](mailto:vincent.moriniaux@sorbonne-universite.fr)

# L'administration de l'UFR

**Responsable Administratif : Monsieur Laurent FERRY :**

Institut de Géographie, 191 rue Saint-Jacques – 75 005 – Paris : 01 44 32 14 36  
[laurent.ferry@sorbonne-universite.fr](mailto:laurent.ferry@sorbonne-universite.fr)

**Gestionnaire pédagogique L1 et L2 : Madame Marie-Victoire AGELAN :**

Site de Clignancourt : 01 53 09 56 02  
[marie-victoire.agelan@sorbonne-universite.fr](mailto:marie-victoire.agelan@sorbonne-universite.fr)

**Gestionnaire pédagogique L3 : Monsieur Gérard POELÉ :**

Site de Clignancourt : 01 53 09 56 27  
[gerard.poele@sorbonne-universite.fr](mailto:gerard.poele@sorbonne-universite.fr)


JEAN-ROBERT PITTE, BENOIST SIMMAT & PHILIPPE BERCOVICI

# L'INCROYABLE HISTOIRE DE LA GÉOGRAPHIE

200 ANS D'EXPLORATION DU MONDE



LES ARÈNES BD

 Société de  
Géographie  
1821-2021

## Rejoignez l'aventure !

Vous avez encore des questions ?

[vincent.moriniaux@sorbonne-universite.fr](mailto:vincent.moriniaux@sorbonne-universite.fr)